

KAAREPI

Objekti aadress: Lääne-Viru maakond, Haljala vald, Karepa küla

Töö liik: geodeetiline alusplaan

Töö number: 1023-22

Möödistaja: Kevin Knjazev
Vastutav geodeet: Kristjan Veia
Kutsetunnistuse number: 168291

Välitööde kuupäev: 15.08.2022

SELETUSKIRI

KINNISTU ANDMED:

Address: Lääne-Viru maakond, Haljala vald, Karepa küla, Kaarepi
Katastritunnus: 88703:003:0331
Pindala: 2,4 ha

TELLIJA ANDMED:

Nimi: Madis Mäeorg

MÕÕDISTAJA ANDMED:

Mõõdistas: Kevin Knjazev
Firma nimi: Geodeesia Partner OÜ
Address: Rakvere linn, Linnu tee 11-13, 44315
Tel: +372 557 8512
E-mail: info@geodeesiapartner.ee
Äriregistri nr: 14868802
MTR. reg. nr. EEG000940

Mõõdistused on kooskõlas Majandus- ja kommunikatsiooniministeeriumi 14.04.2016. aastal vastuvõetud määrusega nr 34 "Topogeodeetilisele uuringule ja teostusmõõdistamisele esitatavad nõuded".

LÄHTEANDMED:

Maa-ala on mõõdistatud riigi koordinaatide süsteemis L-EST'97 ja kõrgused on antud EH2000 kõrguste süsteemis. Mõõdistamine tugineb GNSS-mõõtmistele. GNSS-mõõtmiste tegemiseks kasutati reaajas mõõtmisviisi. Tugipunktide L-EST97 süsteemi koordinaadid rahuldavad mõõdistamise täpsusvajadusi.

Kasutatud materjalid:

- a) Katastriüksuste piirid on saadud Maa-ametist seisuga 15.08.2022.a. Kihil „PIIR“ esitatud piirjoonte asukohad on informatiivsed.

MÕÕDISTAMINE:

Mõõtkava: 1:500. Mõõdistatud ala suuruseks on 2,4 ha. Mõõdistusmeetod: GNSS ja tahhümeetriline.

TEHNOVÕRGUD:

Mõõdistusalas tuvastati madalpinge õhuliin, madalpingekaabel, kanalisatsioonitrass. Alas võib leiduda tuvastamata ja joonisele kandamata trasse.

MUUD SELGITUSED:

Töö on väljastatud digitaalselt nii tellijale kui ka arhiveerimiseks kohalikule omavalitsusele.


KASUTATUD INSTRUMENDID:

Mõõtmistööde tegemiseks kasutati GNSS vastuvõtjat Trimble R10 ja elektrontahhümeetrit Trimble S6.


05. september 2022.a.

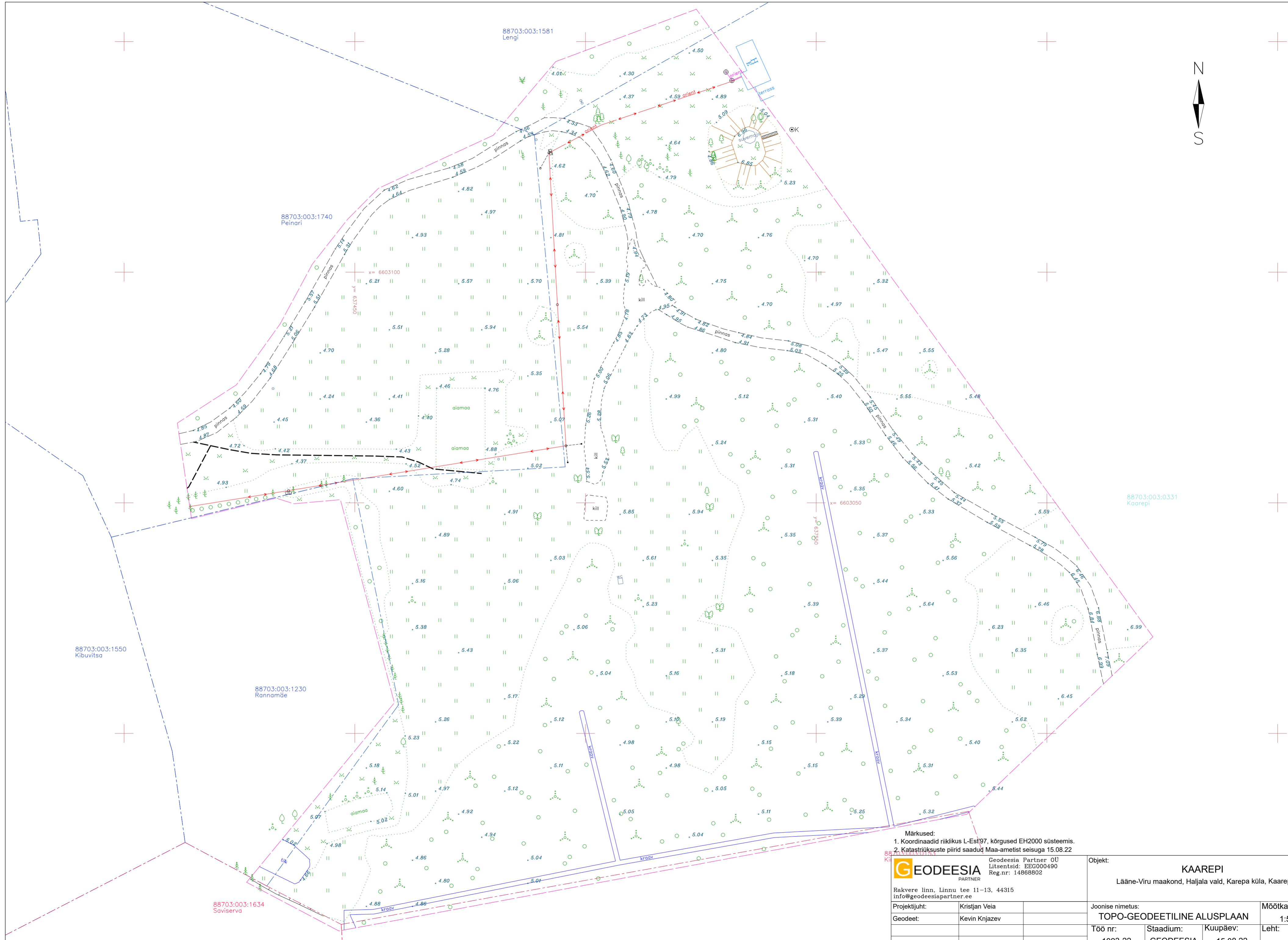
Sisukorra ja seletuskirja koostas:

Kristjan Veia



Möödistatud maa-ala

		Geodeesia Partner OÜ Litsentsid: EEG000490 Reg.nr: 14868802		Objekt: <p style="text-align: center;">KAAREPI</p> Lääne-Viru maakond, Haljala vald, Karepa küla, Kaarepi	
Rakvere linn, Linnu tee 11-13, 44315 info@geodeesiapartner.ee				Joonise nimetus: <p style="text-align: center;">ASENDIPLAAN</p>	
Projektijuht:	Kristjan Veia			Töö nr:	1023-22
Geodeet:	Kevin Knjazev			Stadium:	GEODEESIA
				Kuupäev:	05.09.2022
				Leht:	1



- Märkused:
 1. Koordinaadid riiklikus L-Est'97, kõrgused EH2000 süsteemis.
 2. Katastrisüsteemi piirid saadud Maa-ametist seisuga 15.08.22

GEODEESIA
 PARTNER
 Geodeesia Partner OÜ
 Litsentsid: EEG000490
 Reg.nr: 14868802

Rakvere linn, Linnu tee 11-13, 44315
 info@geodeesiapartner.ee
 Projektijuh: Kristjan Veia
 Geodeet: Kevin Knjazev

Objekt:		KAAREPI	
		Lääne-Viru maakond, Hajjala vald, Karepa küla, Kaarepi	
Joonise nimetus:	TOPO-GEODEETILINE ALUSPLAAN		Mõõtkava:
Töö nr:	1023-22	Staadium:	1:500
	GEODEESIA	Kuupäev:	Leht:
	15.08.22		1